

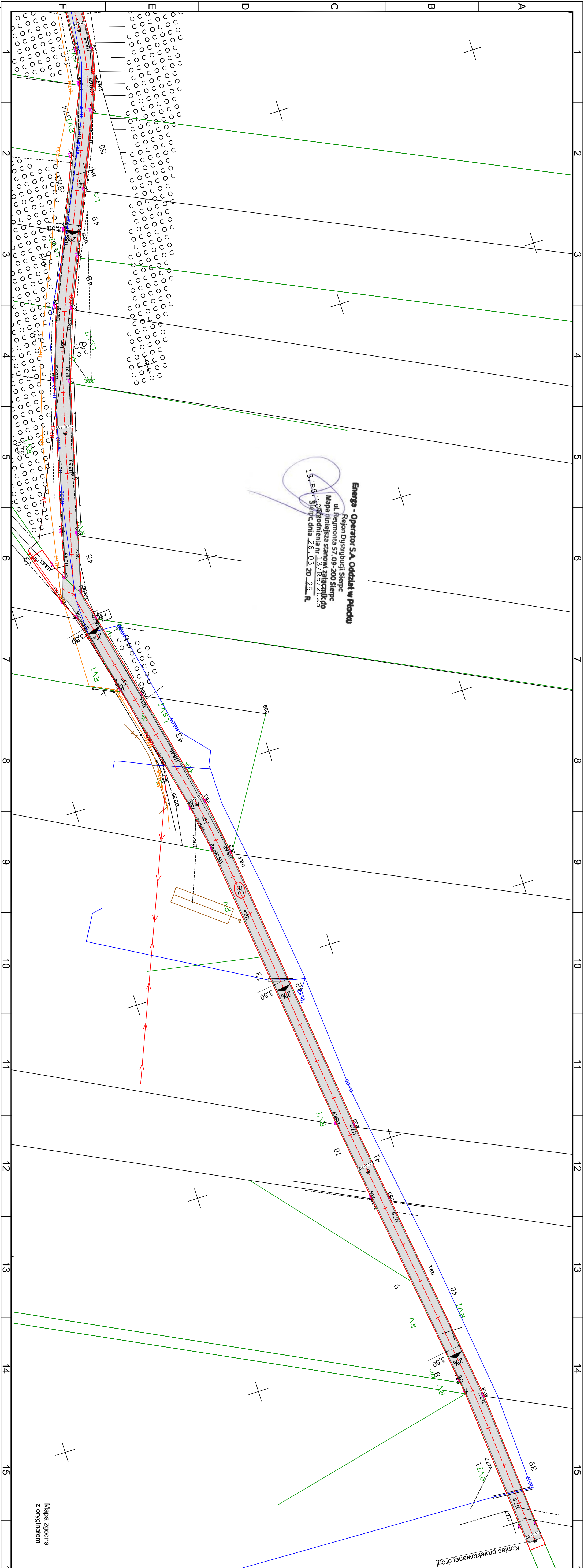
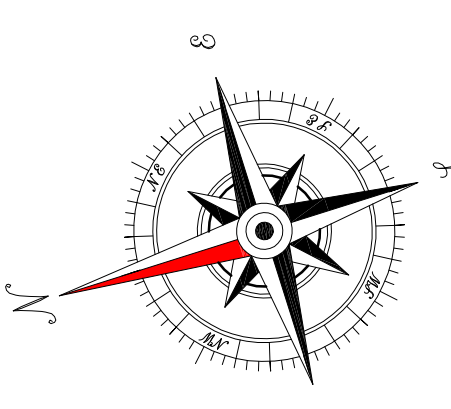


- LEGENDA:**
- Linie rozgraniczające teren inwestycji
- Krawężarz jezdni
- Oś jezdni
- Pobocze umocnione
- Nawierzchnia bitumiczna jezdni

Nazwa inwestycji	Przebudowa drogi gminnej w miejscowości Lipniki
Lokalizacja	Województwo kujawsko - pomorskie, powiat sierpecki, gmina Rościszewo, miejscowość Lipniki
Inwestor	 Gmina Rościszewo
Stronami dokumentacji:	Projekt Zagospodarowania Terenu
Nazwa obiektu	Projekt Zagospodarowania Terenu
Budowa projektu	usługi Drogowo sp. z o.o.  ul. Włókna 88, 97-800 Włocławek tel. 785 46 12 73 e-mail: uslugy@drogowo.pl; mail.com
Projektant	mgr inż. Sergiusz M. Makowski uprawnienia budowlane w RI 001013460/VOZ-02 do projektowania i kierowania robotami budowlanymi (z opisanymi w szczególności drogowymi)
Brutto: DROGOWA	Stado: 1:500 Data: 16.12.2024 r. Nz opusku: 2.1




Energa - Operator S.A. Oddział w Płocku
Rejon Dystrybucji Sieć
ul. Reymonta 57, 09-200 Sierpc
Mapa planistyczna stanowiąca załącznik do
Mapy podłoża nr 13/R5/20
Sygn. dnia 26.03.2025 R.



LEGENDA:

- Linie rozgraniczające teren inwestycji
- Krawężnik jezdni
- OS jezdni
- Pobocze umocnione
- Nawierzchnia bitumiczna jezdni

Nazwa inwestycji:	Przebudowa drogi gminnej w miejscowości Lipniki		
Labelacja:	Województwo kujawsko - pomorskie, powiat sierpecki, gmina Rościszewo, miejscowość Lipniki		
Inwestor:	 Gmina Rościszewo		
Stadium dokumentacji:	Projekt Zagospodarowania Terenu		
Nazwa obiektu:	Projekt Zagospodarowania Terenu		
Burowie:	Usługi Drogowe sp. z o.o.		
Projektant:	mgr inż. Sergiusz M. Makowski		
Opis:	Uprawnienia budowlane nr KJ/01/14/PWCD/12 do projektowania i kierowania robotami budowlanymi oraz nadzoru nad realizacją inwestycji		
Skala:	1:500	Data:	16.12.2024 r.
Wersja:	DROGOWA	Nr arkusza:	2.2